

Товариство з обмеженою відповідальністю
«БЮРО АРХІТЕКТУРИ ТА МОБІЛЬНОСТІ»
«УРБАН ПРОМО»»

Україна, 79013, Львів, вул. Сахарова, 42, тел. +38 (067) 695-78-91, e-mail: urban.promo.company@gmail.com
ЄДРПОУ 43464887, р/р UA85305299000026007021011740 в АТ КБ «ПРИВАТБАНК» МФО 305299



**URBAN
PROMO**

бюро архітектури та мобільності

ЗАМОВНИК:
КП «Комунальник»

ОБ'ЄКТ № 22-88-ОР

ПРОЕКТ ОРГАНІЗАЦІЇ ДОРОЖНЬОГО РУХУ
на вул. Шевська (від вул. І.Франка до вул. Б.Хмельницького) у м. Червоноград
Львівської області

ПОЯСНОВАЛЬНА ЗАПИСКА

КРЕСЛЕННЯ

Директор ТОВ «УРБАН ПРОМО»



Р.М. Зубачик

Головний інженер проекту



Р.М. Зубачик

«Львів – 2022 рік»



ЗАТВЕРДЖЕНО:
директор КП «Комунальник»

В.С. Рибак

2022 р.

ЗАВДАННЯ НА ПРОЕКТУВАННЯ

об'єкта: «Проект організації дорожнього руху на вул. Шевська (від вул. І.Франка до вул. Б.Хмельницького) у м. Червоноград Львівської області»

Перелік основних даних і вимог	Основні дані та вимоги
1. Назва та місце розташування об'єкта	Проект організації дорожнього руху на вул. Шевська (від вул. І.Франка до вул. Б.Хмельницького) у м. Червоноград Львівської області
2. Підстава для проектування	- топографо-геодезична зйомка, виконана у 2022р.
3. Дані про замовника	КП «Комунальник» Україна, 80100, Львівська обл., м. Червоноград, вул. Св.Володимира, 1112
4. Дані про генерального проектувальника	ТОВ «УРБАН ПРОМО» Україна, 79013, м. Львів, вул. Сахарова, 42, тел.: +38(067) 695-78-91, директор +38(063) 804-42-64. ГІП – Зубачик Роман Михайлович, кваліфікаційний сертифікат серія АР 015447, дата видачі – 26.04.2019 р.
5. Потужність, характеристика об'єкта, технічні вимоги до його виконання	Довжина проектованої ділянки становить 300 м.
6. Дані про технології, які пропонує застосувати замовник	- не вимагається.
7. Вимоги до розроблення спеціальних заходів	Передбачити заходи щодо створення сприятливих умов життєдіяльності осіб з обмеженими фізичними можливостями шляхом пониження бортового каменю та влаштування спеціальних з'їздів з тротуарів.
8. Вимоги до проектних рішень	- каналізування дорожнього руху на проїзній частині; - влаштування одностороннього руху на вулиці; - організація безпеки дорожнього руху транспорту та пішоходів; - забезпечення заходів для орієнтування водіїв в дозволених напрямках руху.
9. Вимоги до кількості екземплярів проектної документації	Відповідно до пункту 8.3 ДБН А.2.2-3-2014, в 4-х автентичних примірниках.
10. Вимоги до погодження проектної документації	Згідно з вимогами чинного законодавства та нормативних документів.

Від ЗАМОВНИКА:

Директор КП «Комунальний»

В.С. Рибак

Від ГЕНПРОЕКТУВАЛЬНИКА:

Директор ТОВ «УРБАН ПРОМО»

Р.М. Зубачик

Головний інженер проекту

Р.М. Зубачик



**НАЦІОНАЛЬНА ПОЛІЦІЯ
УКРАЇНИ
ДЕПАРТАМЕНТ
ПАТРУЛЬНОЇ ПОЛІЦІЇ
УПРАВЛІННЯ ПАТРУЛЬНОЇ
ПОЛІЦІЇ
У ЛЬВІВСЬКІЙ ОБЛАСТІ**

вул. Перфецького, 19, м. Львів, 79053,
тел. 234-09-44, patrol.police.gov.ua

07.08.2023 № 4464/41/12/02-2023
На № 155/23 від 07.08.2023

Директору ТОВ «Урбан-Промо»
Роману Зубачику
вул. Здоров'я, 10/12
м. Львів, 79013


**Про розгляд звернення
щодо погодження схеми ОДР**

Повідомляю Вас, що 07.08.2023 на адресу управління патрульної поліції у Львівській області Департаменту патрульної поліції (далі – УПП у Львівській області ДПП) надійшли матеріали Вашого звернення, що зареєстроване за вхідним № 5573, щодо розгляду та погодження змін організації дорожнього руху «Проект організації дорожнього руху на вул. Шевська (від вул. І. Франка до вул. Б. Хмельницького) у м. Червоноград, Львівської області», яке розглянуто в межах повноважень та наданої компетенції.

Інформую, що організація дорожнього руху «Проект організації дорожнього руху на вул. Шевська (від вул. І. Франка до вул. Б. Хмельницького) у м. Червоноград, Львівської області», розглянуто та узгоджено.

Організацію дорожнього руху, привести у відповідність до погоджених схем та із врахуванням нормативно-правових актів з забезпечення безпеки дорожнього руху.

Заступник начальника



Володимир СТРУК

Копія вірна

Ділянка проектування



22-88-0P

Проект організації дорожнього руху на вул. Шевська (від вул. І.Франка до вул. Б.Хмельницького) у м. Червоноград Львівської області

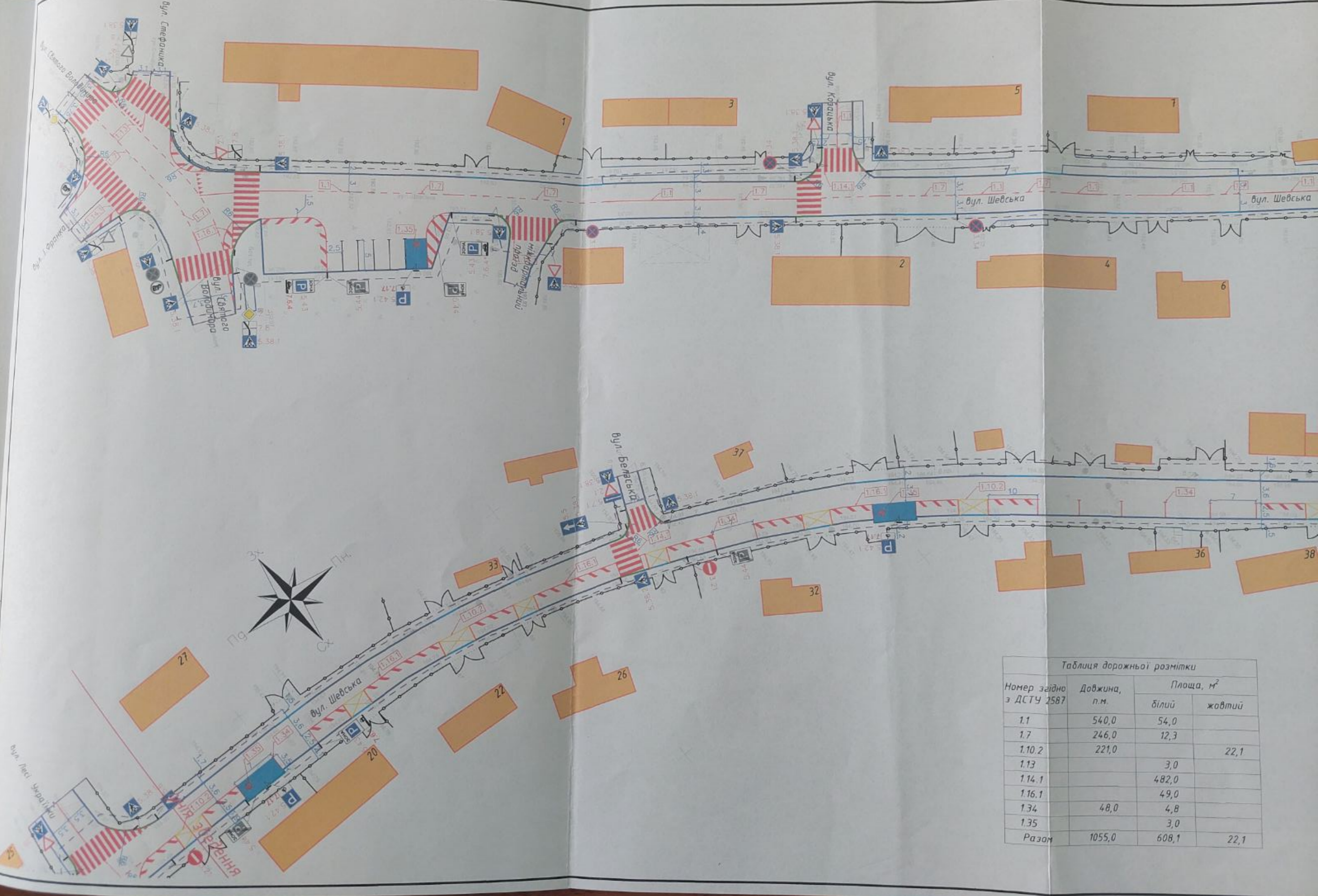
Зм.	Кільк.	№ Документа	Підпис	Дата
ГІП		Зубачик Р.М.	<i>[Signature]</i>	2022
Кер. груп.		Яким Б.В.	<i>[Signature]</i>	2022
Виконав		Шевчук А.Р.	<i>[Signature]</i>	2022
Первірів		Зубачик Р.М.	<i>[Signature]</i>	2022

Проект організації дорожнього руху

Стадія	Лист	Листів
	1	4

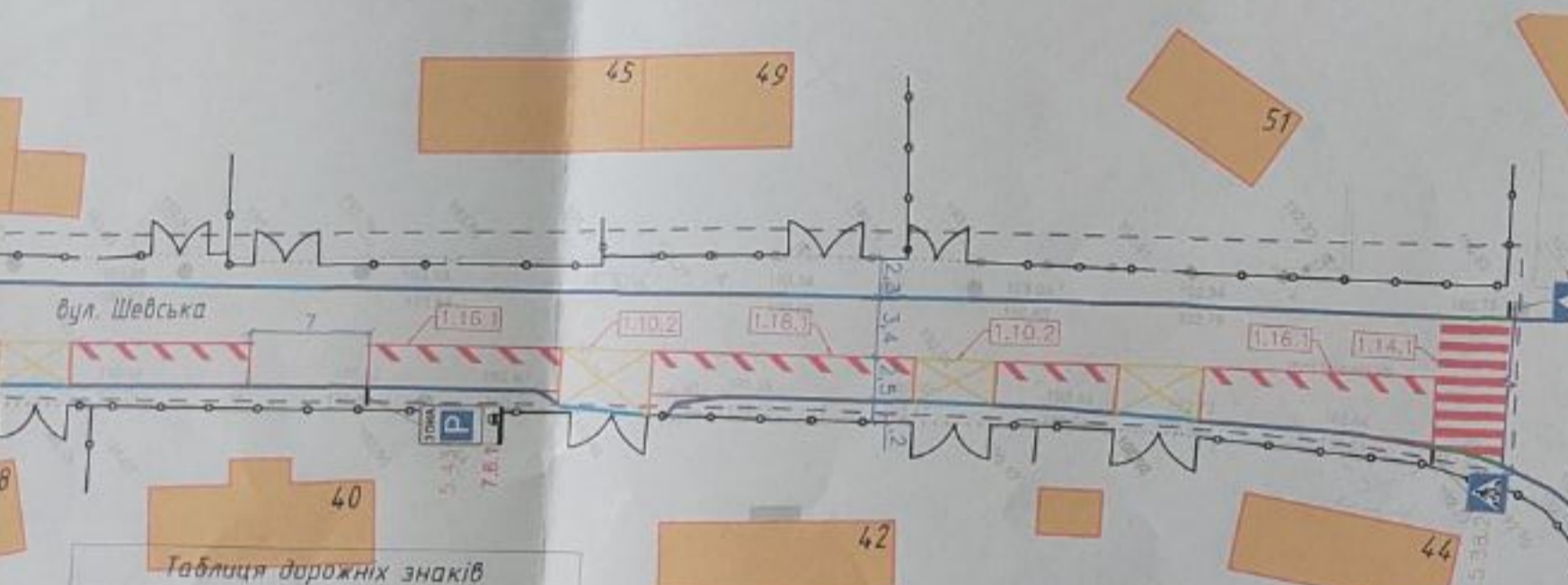
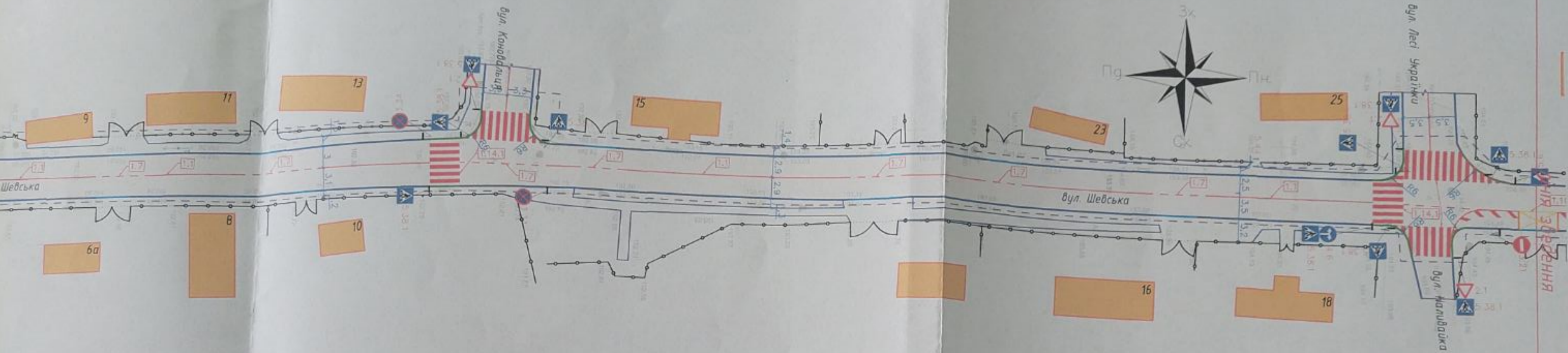
Ситуаційна схема



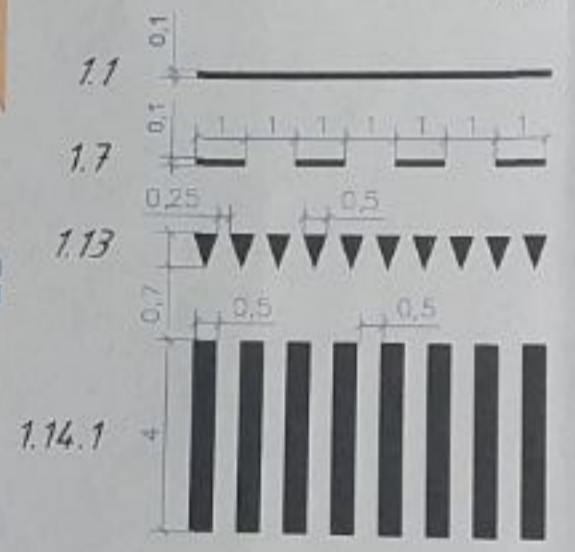


Таблиця дорожньої розмітки

Номер згідно з ДСТУ 2587	Довжина, п.м.	Площа, м ²	
		білий	жовтий
1.1	540,0	54,0	
1.7	246,0	12,3	
1.10.2	221,0		22,1
1.13		3,0	
1.14.1		482,0	
1.16.1		49,0	
1.34	48,0	4,8	
1.35		3,0	
Разом	1055,0	608,1	22,1



Дорожня розмітка:



- Умовні позначення:
- наявний бордюр
 - наявний бордюр, 0 см.
 - наявний поребрик
 - наявна дорожня розмітка
 - проєктований бордюр, 0 см.
 - проєктована дорожня розмітка
 - межа робіт
 - наявний дорожній знак
 - проєктований дорожній знак
 - встановлення дорожнього знаку на стояках
 - проєктоване НПО (направлене пішохідне огородження)

Таблиця дорожніх знаків

Номер згідно з ДСТУ 4100	Кількість	Типорозмір
2.1	7	/
2.3	2	/
3.21	2	/
3.34	5	/
4.6	1	/
5.5	2	/
5.6	1	/
5.7.1	1	/
5.38.1	30	/
5.38.2	2	/
5.42.1	3	/
5.43	4	/
5.44	4	/
7.6.1	2	/
7.6.4	1	/
7.6.4*	1	/
7.17	3	/
Разом	71	

Старший інспектор
 відділу безпеки дорожнього руху
 УПП у Львівській області
 Департаменту патрульної поліції
 капітан поліції
 Мар'яна ПОСТРАНЬКА

ПОГОДЖЕНО ЛИСТОМ ВІД 07.09.2023
 № 17464/11/12/02-2023
 УПРАВЛІННЯ ПАТРУЛЬНОЇ ПОЛІЦІ
 У ЛЬВІВСЬКІЙ ОБЛАСТІ
 ДЕПАРТАМЕНТ ПАТРУЛЬНОЇ ПОЛІЦІ

Начальник відділу безпеки дорожнього руху
 УПП у Львівській області
 Департаменту патрульної поліції
 підполковник поліції
 07.09.2023
 Василь ШАВАЛО
 22-88-0P

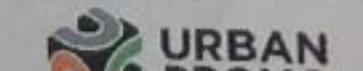
Зм.	Кільк.	№ Документа	Підпис	Дата
ГІП		Зубачик Р.М.		2022
Кер. груп		Яким Б.В.		2022
Виконав		Шевчук А.Я.		2022
Відвідав		Зубачик Р.М.		2022

Проект організації дорожнього руху на вул. Шевська (від вул. І.Франка до вул. Б.Хмельницького) у м. Червоноград Львівської області

Проект організації дорожнього руху

Схема організації дорожнього руху
 М 1:500

Стадія	Лист	Листів
	2	4



Зведена таблиця дорожніх знаків

Номер згідно з ДСТУ 4100	Кількість, шт		ДЗІП
	типорозмір		
	I	II	
Попереджувальні знаки			
Разом			
Знаки пріоритету			
2.1	7		
2.3	2		
Разом	10		
Заборонні знаки			
3.21	2		
3.34	5		
Разом	7		
Наказові знаки			
4.6	1		
Разом	1		
Інформаційно-вказівні знаки			
5.5	2		
5.6	1		
5.7.1	1		
5.38.1	30		
5.38.2	2		
5.42.1	3		
5.43	4		
5.44	4		
Разом	47		
Знаки сервісу			
Разом			
Таблички до дорожніх знаків			
7.6.1	2		
7.6.4	1		
7.6.4*	1		
7.17	3		
Разом	7		

Зведена таблиця дорожньої розмітки

Номер згідно з ДСТУ 2587	Довжина, м/кількість місць	Площа кольору, м ²	
		білого/жовтого	червоного/синього
Горизонтальна розмітка			
1.1	540,0	54,0/0	
1.7	246,0	12,3/0	
1.10.2	221,0	0/22,1	
1.13		3,0/0	
1.14.1		482,0/0	
1.16.1		49,0/0	
1.34	48,0	4,8/0	
1.35		3,0/0	
Разом	1055,0	608,1/22,1	
Вертикальна розмітка			
Разом			

22-88-OP

Проект організації дорожнього руху на вул. Шевська (від вул. І.Франка до вул. Б.Хмельницького) у м. Червоноград Львівської області

Зм.	Кільк.	№ Документа	Підпис	Дата
ГІП		Зубачик Р.М.		2022
Кер. груп.		Яким Б.В.		2022
Виконав		Шевчук А.Р.		2022
Первірич		Зубачик Р.М.		2022

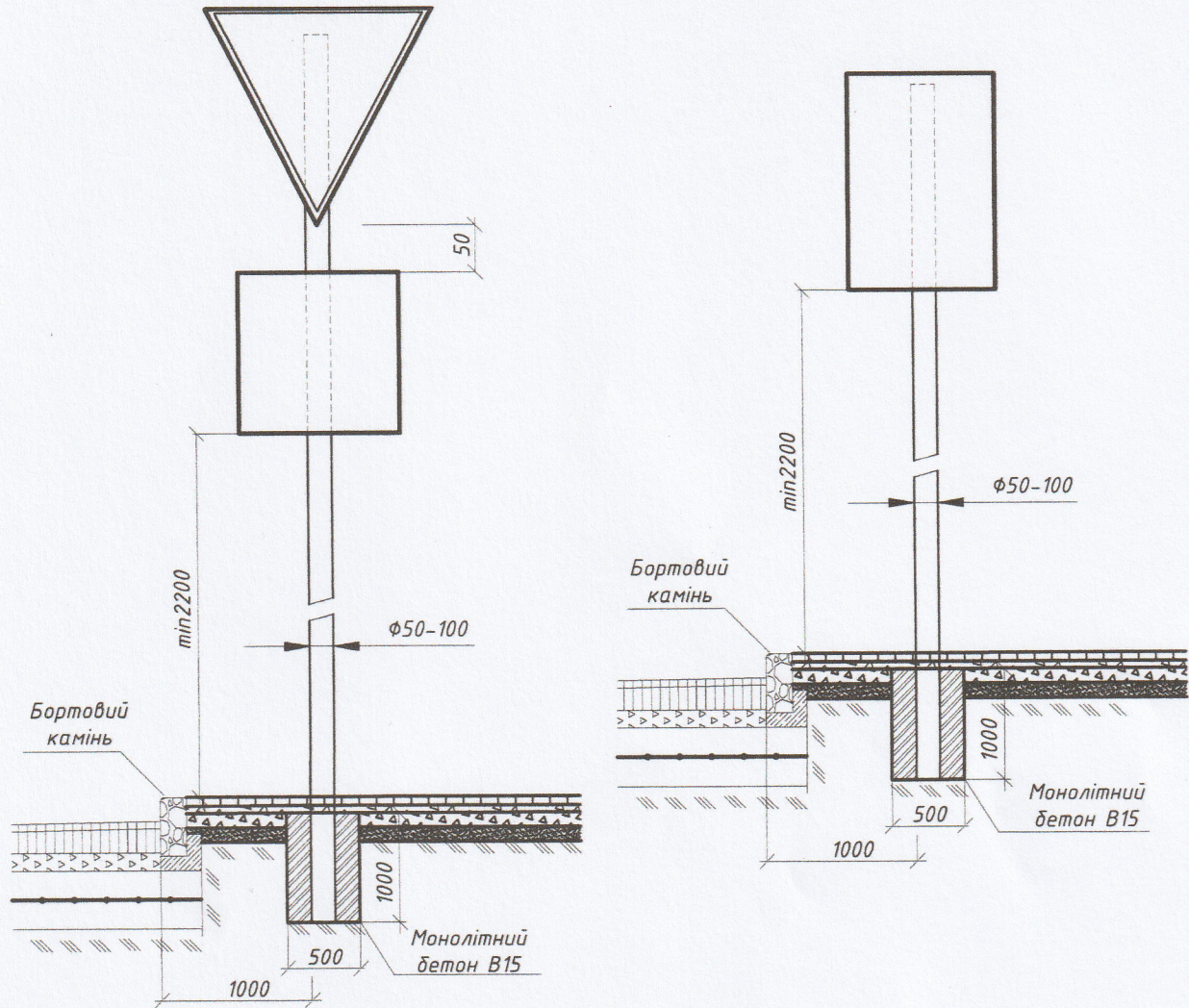
Проект організації дорожнього руху

Стадія	Лист	Листів
	3	4

Зведені таблиці



СХЕМА УСТАНОВЛЕННЯ
дорожніх знаків (розміри в мм)



22-88-OP

Проект організації дорожнього руху на вул. Шевська (від вул. І.Франка до вул. Б.Хмельницького) у м. Червоноград Львівської області

Зм.	Кільк.	№ Документа	Підпис	Дата
ГП		Зубачик Р.М.		2022
Кер. груп.		Яким Б.В.		2022
Виконав		Шевчук А.Р.		2022
Первіриб		Зубачик Р.М.		2022

Проект організації дорожнього руху

Стадія	Лист	Листів
	4	4

Встановлення дорожніх знаків

